

Secretaria de Meio Ambiente e Desenvolvimento Sustentável - SEMAD  
Centro de Informações Meteorológicas e Hidrológicas do Estado de Goiás - CIMEHGO  
Sala de Situação de Monitoramento de Riscos e Desastres Naturais

Boletim nº: 0191

Elaborado na data: 11/08/2023

Previsão para data: 12/08/2023

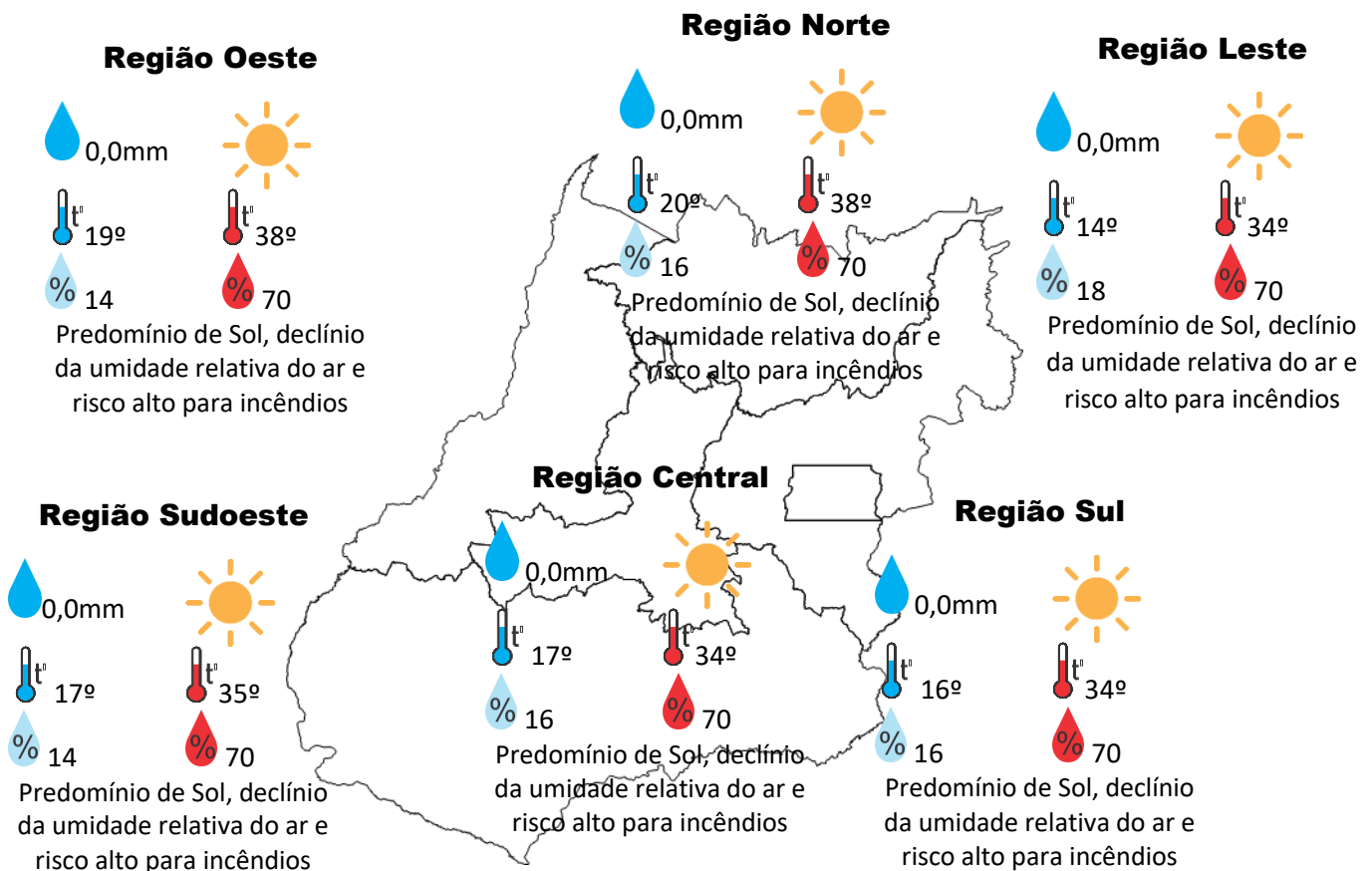
### Informações do Tempo para o Estado

**Sábado**, a presença da massa de ar seco que predomina sobre o Brasil central, favorece o tempo estável e com predomínio de sol em todas as regiões do Estado, temperaturas elevadas com a umidade relativa do ar em queda no período da tarde.

**Capital:** Predomínio de sol, com temperatura máxima podendo chegar aos 33°C e umidade relativa do ar variando entre 18% a 70%, o nascer do sol será às 06:37hs e o pôr do sol às 18:07hs.

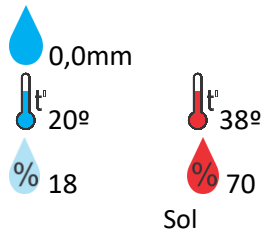
**Atenção:** Estamos registrando índices menores que 20% em várias regiões de Goiás caracterizando assim estado de **ALERTA**.

**Risco de Incêndio:** Alto em todas as regiões

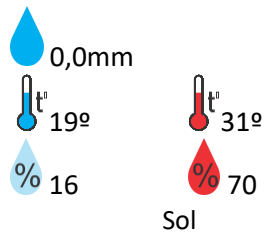


### Previsão para alguns municípios:

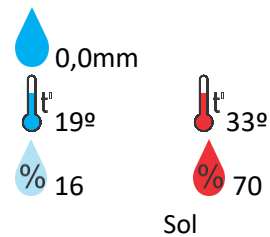
#### Porangatu



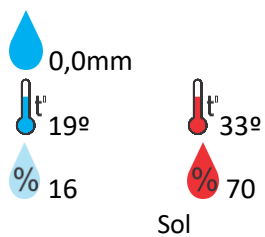
#### Catalão



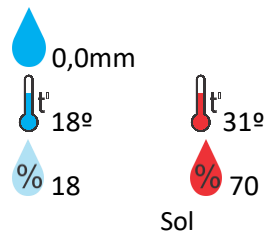
#### Jataí



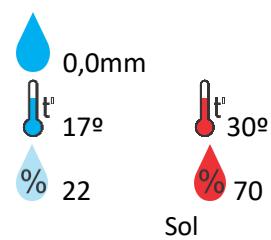
#### Rio Verde



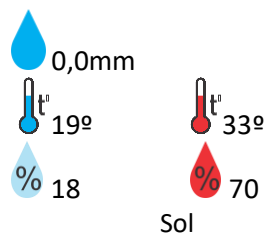
#### Luziânia



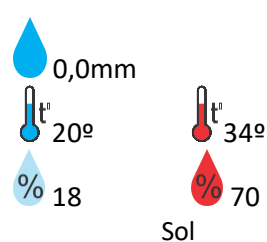
#### Anápolis



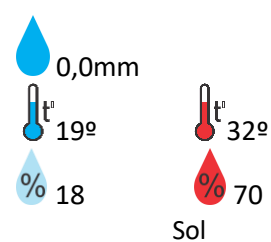
#### Goiânia



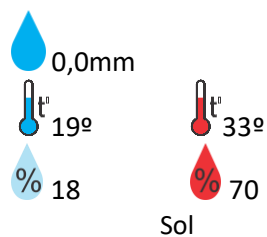
#### Itumbiara



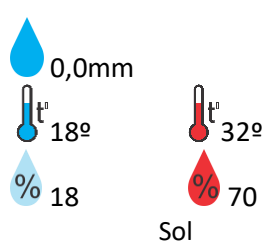
#### Ouvidor



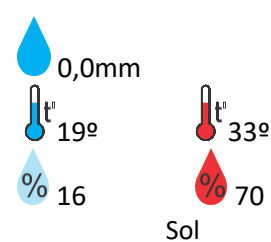
#### Goiandira



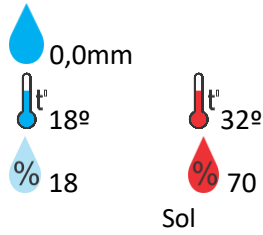
#### Três Ranchos



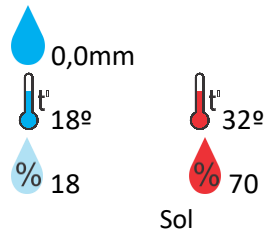
#### Cumari



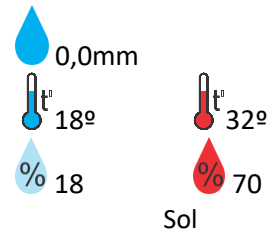
### Ipameri



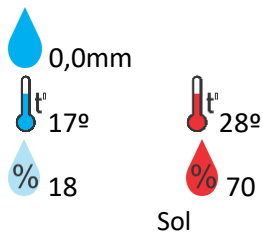
### Nova Aurora



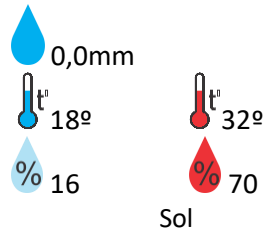
### Formosa



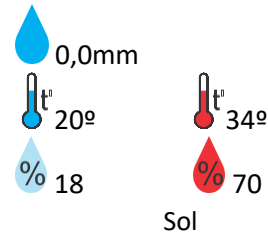
### Cristalina



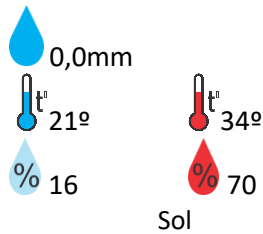
### Santa Helena



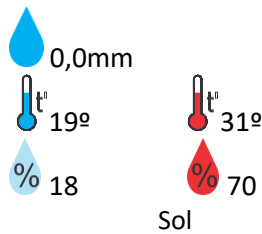
### Ceres



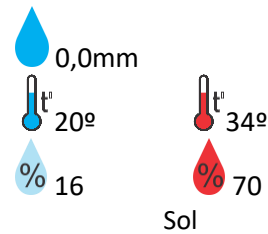
### Goianésia



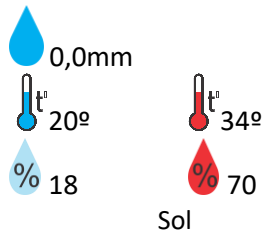
### Davinópolis



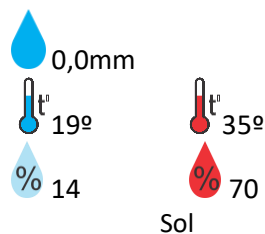
### Rubiataba



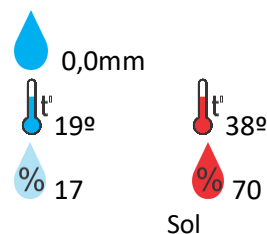
### Flores de Goiás



### Iporá



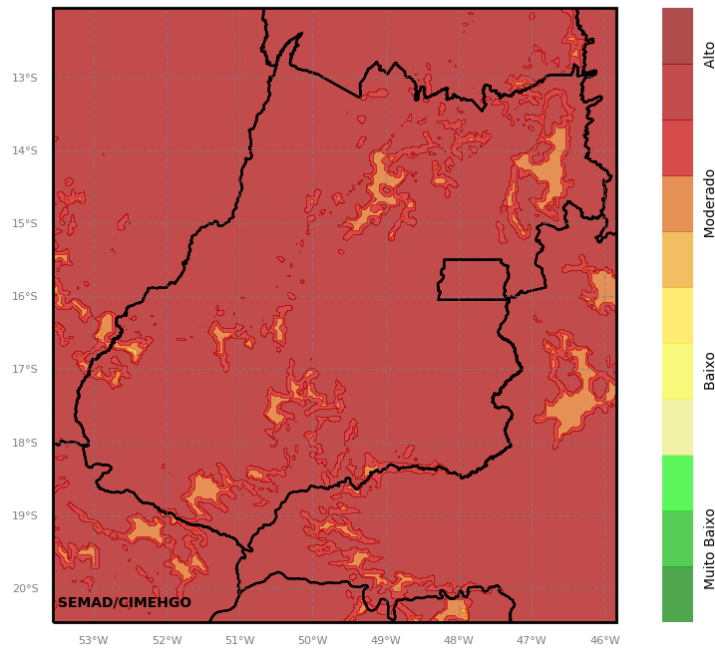
### Aruanã



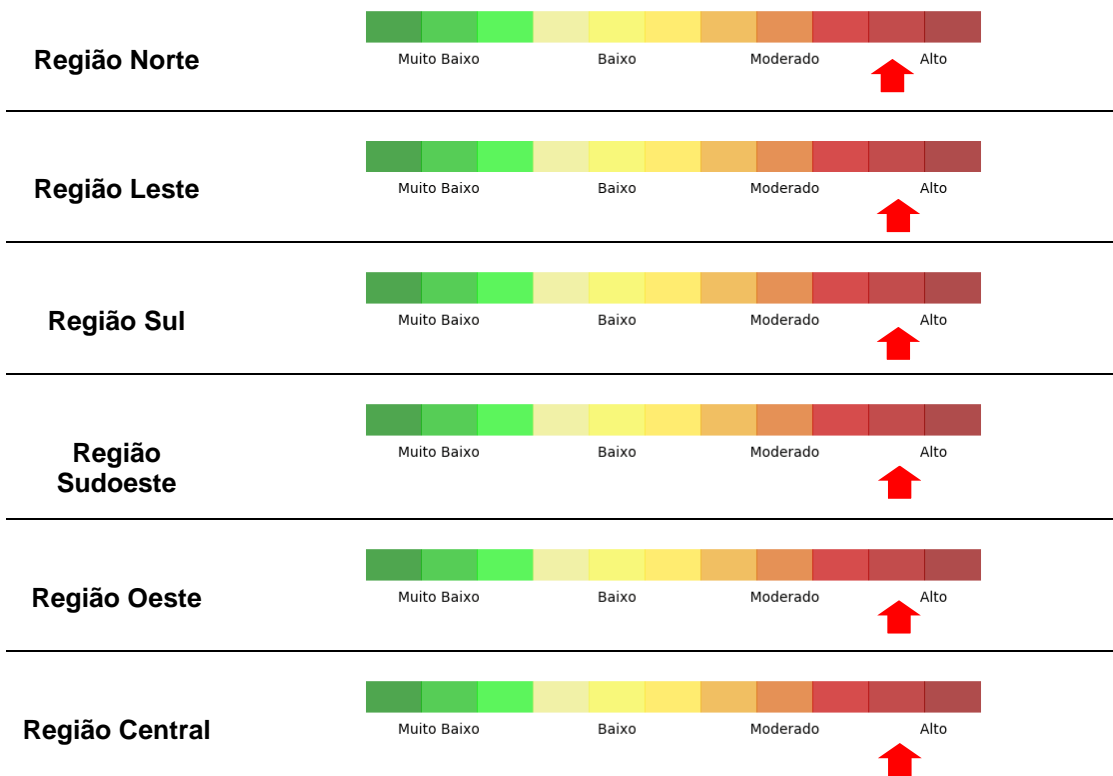
**OBS:** As informações contidas nesse boletim do tempo levam em consideração dados das variáveis meteorológicas previstas por modelos meteorológicos e análise de imagens de satélite do dia 11/08/2023 às 07:00 horas

**Prognóstico de Risco de Incêndio para o Estado de Goiás no dia 12/08/2023**

**Risco de Incêndio (Índice de Haines)**  
Iniciado em 10/08/2023 12 UTC - Previsão para 12/08/2023 - WRF 4km



**Risco de Incêndio por Regiões do Estado**



O objetivo das informações descritas acima é demonstrar as regiões mais críticas e favoráveis ao desenvolvimento de queimadas, associadas aos fatores climáticos. Lembrando que neste período, a maioria das queimadas são provocadas, e que necessitamos de uma consciência ambiental, a fim de não propagar as queimadas, esta prática danosa para a cidade e para o campo.

**Secretaria de Meio Ambiente e Desenvolvimento Sustentável - SEMAD**

**Centro de Informações Meteorológicas e Hidrológicas do Estado de Goiás - CIMEHGO**

**Sala de Situação de Monitoramento de Riscos e Desastres Naturais**

**Boletim nº: 0191**

**Elaborado na data: 11/08/2023**

**Previsão para data: 13/08/2023**

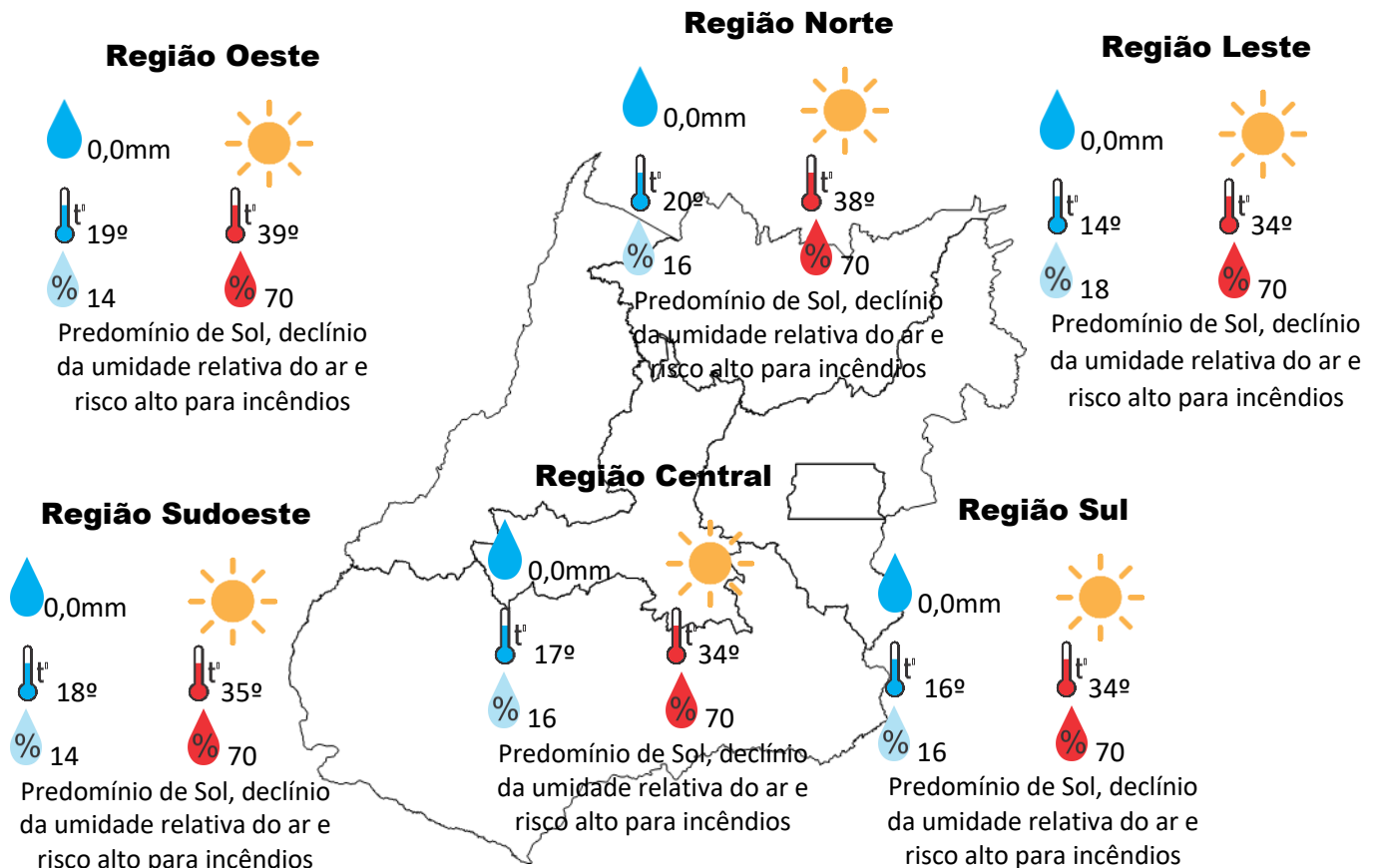
**Informações do Tempo para o Estado**

**Domingo**, sem alterações nas condições do tempo, teremos predomínio de sol em todas as regiões do Estado, temperaturas elevadas com a umidade relativa do ar em queda no período da tarde.

**Capital:** Predomínio de sol, com temperatura máxima podendo chegar aos 33°C e umidade relativa do ar variando entre 18% a 70%, o nascer do sol será às 06:36hs e o pôr do sol às 18:07hs.

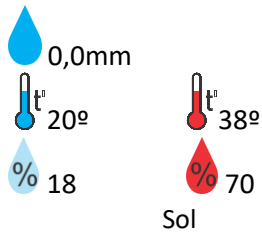
**Atenção:** Estamos registrando índices menores que 20% em várias regiões de Goiás caracterizando assim estado de **ALERTA**.

**Risco de Incêndio:** Alto em todas as regiões

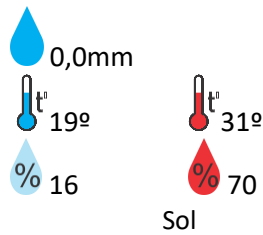


### Previsão para alguns municípios:

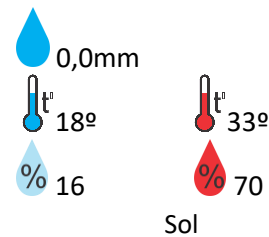
#### Porangatu



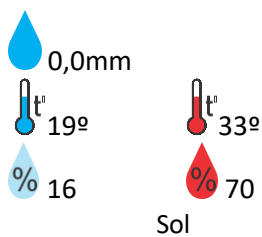
#### Catalão



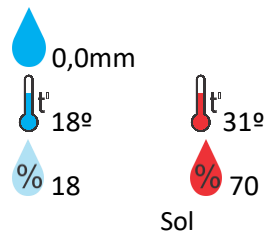
#### Jataí



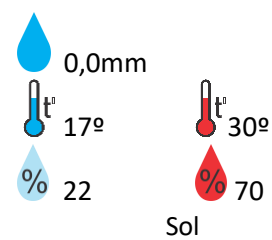
#### Rio Verde



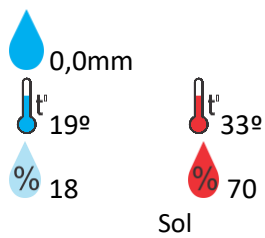
#### Luziânia



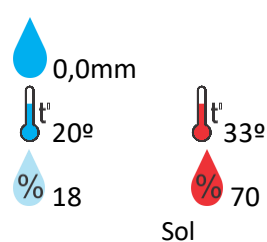
#### Anápolis



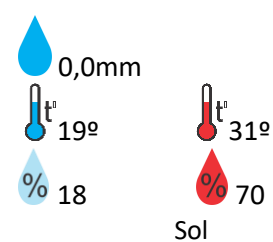
#### Goiânia



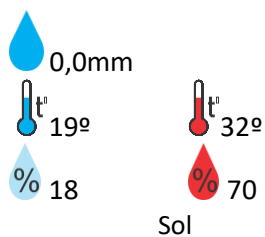
#### Itumbiara



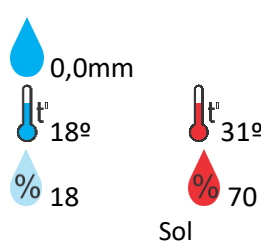
#### Ouvidor



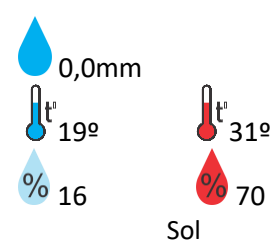
#### Goiandira



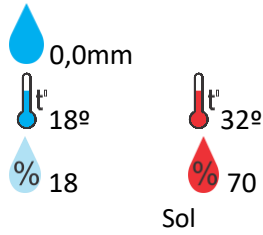
#### Três Ranchos



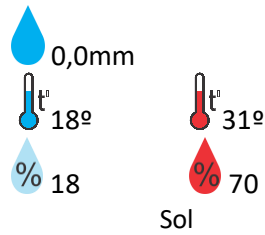
#### Cumari



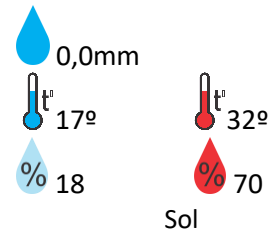
### Ipameri



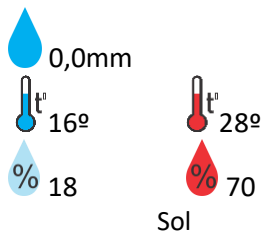
### Nova Aurora



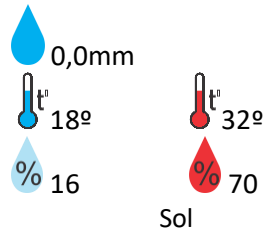
### Formosa



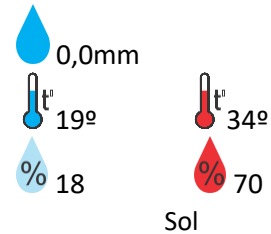
### Cristalina



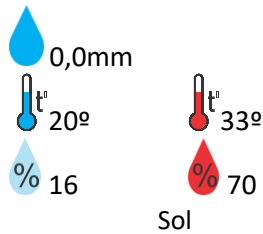
### Santa Helena



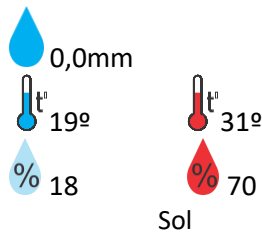
### Ceres



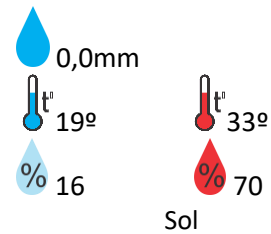
### Goianésia



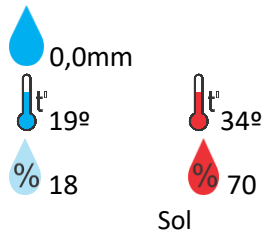
### Davinópolis



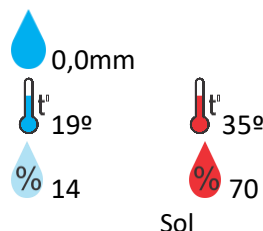
### Rubiataba



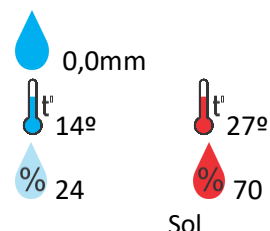
### Flores de Goiás



### Iporá



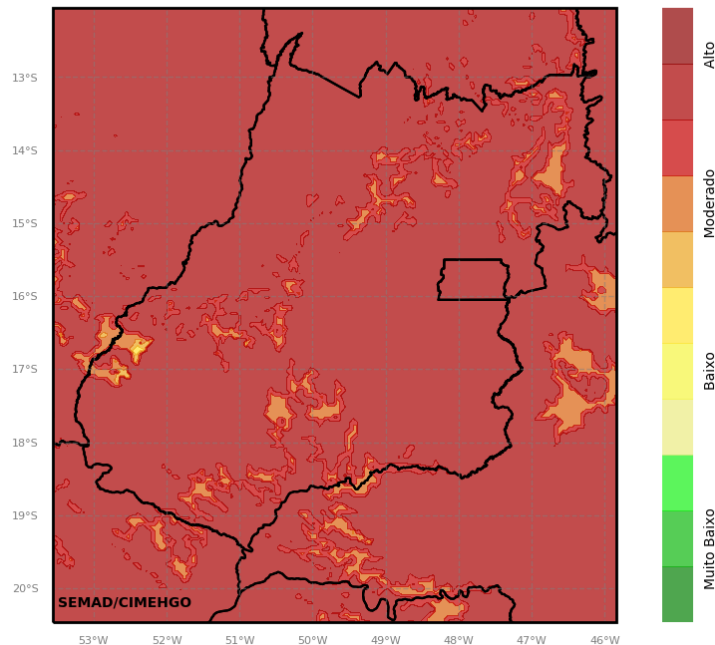
### Alto Paraíso



**OBS:** As informações contidas nesse boletim do tempo levam em consideração dados das variáveis meteorológicas previstas por modelos meteorológicos e análise de imagens de satélite do dia 11/08/2023 às 07:00 horas

**Prognóstico de Risco de Incêndio para o Estado de Goiás no dia 13/08/2023**

**Risco de Incêndio (Índice de Haines)**  
Iniciado em 10/08/2023 12 UTC - Previsão para 13/08/2023 - WRF 4km



**Risco de Incêndio por Regiões do Estado**

**Região Norte**



**Região Leste**



**Região Sul**



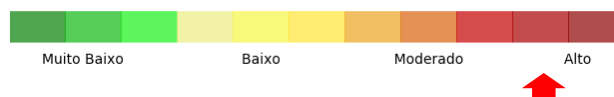
**Região Sudoeste**



**Região Oeste**



**Região Central**



O objetivo das informações descritas acima é demonstrar as regiões mais críticas e favoráveis ao desenvolvimento de queimadas, associadas aos fatores climáticos. Lembrando que neste período, a maioria das queimadas são provocadas, e que necessitamos de uma consciência ambiental, a fim de não propagar as queimadas, esta prática danosa para a cidade e para o campo.